

Nestorin suojelualue lainvoimainen

Etelä-Savon ympäristökeskuksen (nyk. ELY-keskus) reilu vuosi sitten Joutenvedelle Oravin itäpuolelle perustama Nestorin luonnonsuojelualue on saanut lainvoiman. Kuopion hallinto-oikeus hylkäsi suojelupäätöksestä tehdyn valituksen eikä päätöksestä enää valitettu Korkeimpaan hallinto-oikeuteen. Yksityisen suojelualan perustaminen käynnistyi alueen omistajan Nestorisäätiön hakemuksesta. Alueen perustamisen tarkoitus on edistää saimaannorpan suojelua. Suojelualan pinta-ala on noin 180 hehtaaria ja se on pääosin vettä.

Suojelumääräysten mukaan alueella kalastaminen on mahdollista mato-ongella, pilkillä ja läänikohtaisella vieheluvalla. Lisäksi vedenomistajan luvalla voidaan käyttää katiskoja, mikäli niissä on norppien pääsyn estävä rakenne.

Alueen rauhoitusmääräyksiin sisältyy liikkumisrajoituksia, joiden mukaan on kiellettyä

- maihinnousu luodoille 15.12. – 15.7
- liikkuminen moottorikäyttöisillä ajoneuvoilla 5.12. – 30.4.
- kaikenlainen muu liikkuminen 50 metriä lähempänä luotoja ja Vääräsaaren luoteiskärkeä 15.12. – 30.4. Liikkumisrajoitukset eivät koske saimaannorppakannan laskentaa ja tutkimustoimintaa tai luonnonsuojelualan valvontaa.

Päätös ei rajoita vesialueeseen sisään jäävien kiinteistönomistajien ympärivuotista liikkumista kiinteistöilleen myös moottorikäyttöisillä kulkuneuvoilla eikä kiinteistöjen tarvitsemien laiturien ja venepoijujen rakentamista. Myös väyläliikenne on sallittua ympäri vuoden.

Säätiön puheenjohtajalle tunnustusta

Nestorisäätiön hallituksen puheenjohtaja Lassi Karivalo on saanut arvostetun EUROPARCin myöntämän Alfred Toepfer mitalin työstään Euroopan luonnonsuojelun hyväksi.

<http://www.europarc.org/what-we-do/alfred-toepfer-medal/>



Nestorin suojelualue

Keskeiset suojelumääräykset

I Yleiset rajoitukset

Alueella on kielletty:

- rakennelmien ja laitteiden rakentaminen
- maa- ja kallioperän vahingoittaminen
- mairinnousu luodoille 15.12.-15.7.
- liikkuminen moottorikäyttöisillä ajoneuvoilla 15.12.-30.4.
- kaikenlainen muu liikkuminen 50 metriä lähempänä luotoja sekä Vääräsaaren luoteiskärkeä 15.12.-30.4. (kyseiset rajoitusalueet on merkitty liitekarttaan tummanvihreällä rasterilla)
- tulenteke, telttailu ja muu leirytyminen
- eläinten vahingoittaminen ja häiritseminen
- kalastaminen verkoilla, rysillä, katiskoilla ja kalatäkyisillä koukuilla
- samoin kaikenlainen muu toiminta, joka muuttaa haitallisesti alueen maisemakuvaa tai vaikuttaa epäedullisesti kasvillisuuden ja eläimistön säilymiseen

II Sallitut toimenpiteet

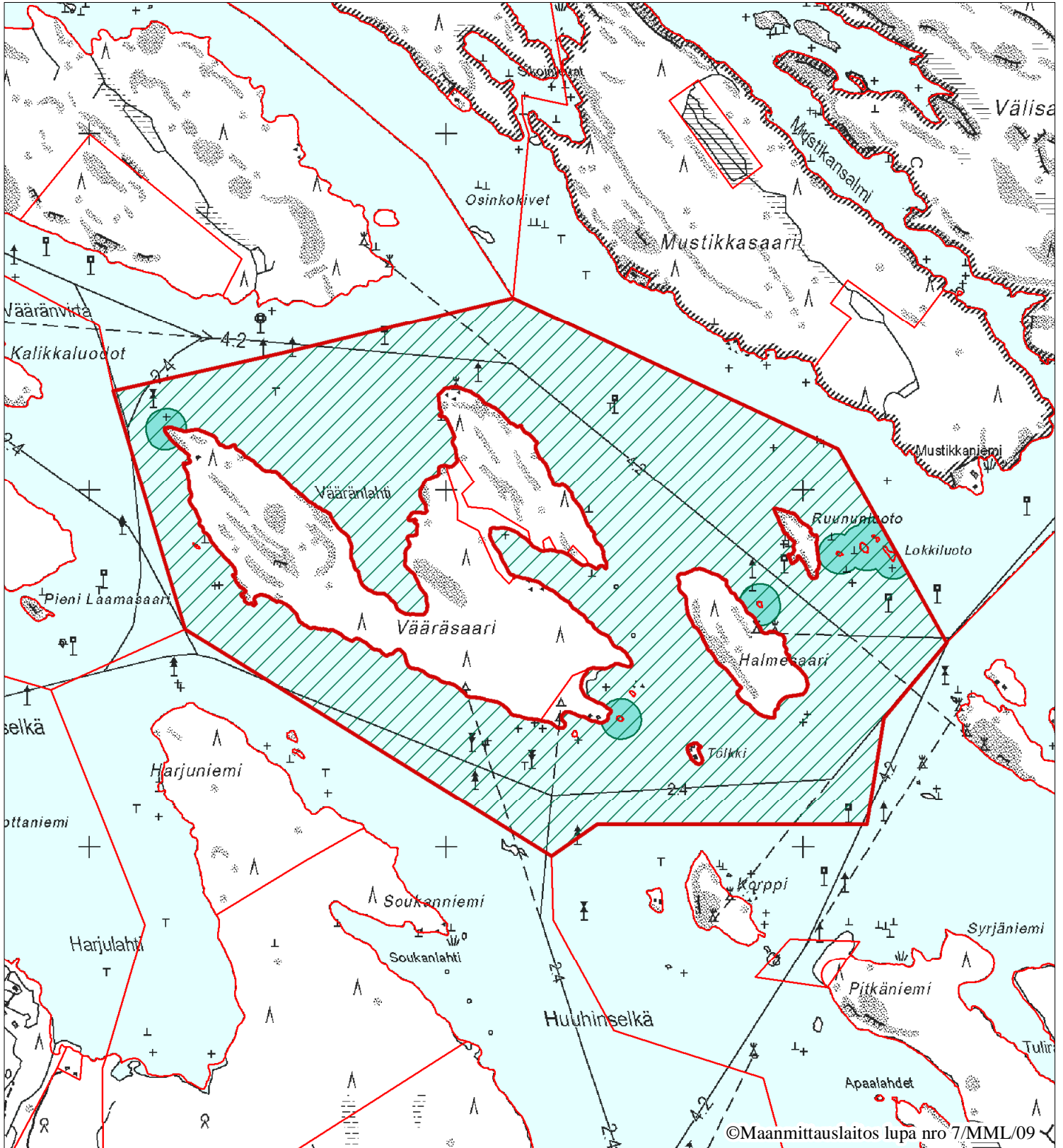
Edellä olevien määräysten estämättä alueella sallitaan:

- kalastaminen mato-ongella, pilkillä ja läänikohtaisella vieheluvalla
- kalastaminen metallirakenteisilla katiskoilla, mikäli niissä on norppien pääsyn estävä rakenne, kuten nielun rajoittimet
- minkkien ja supikoirien metsästäminen alueen omistajan luvalla
- Vääräsaaren, Tölkin ja Halmesaaren kiinteistönomistajien ympärivuotinen liikkuminen kiinteistöilleen myös moottorikäyttöisillä kulkuneuvoilla
- Vääräsaaren, Tölkin ja Halmesaaren kiinteistöjen tarvitsemien laiturien ja venepoijujen rakentaminen
- väylien ylläpito ja ympärivuotinen väyläliikenne
- merenkulun turvalaitteiden ylläpito
- yleiskaavassa varattujen uiton toimipaikkojen (LV-alueet) rakentaminen ja käyttö avoveden aikana
- saimaannorppakannan laskentaan ja tutkimustoimintaan sekä suojelualan valvontaan liittyvä ympärivuotinen liikkuminen

Alueella saa – suojelumääräykset huomioon ottaen – ilman Nestorisäätiöltä erikseen hankittavaa lupaa kalastaa ongella, vieheellä sekä katiskalla, jossa on norpan pääsyä estävä rakenne, kuten nielunrajoittimet.





RAUHOITUSPÄÄTÖSKARTTA YSA205125



Mittakaava 1:15000

0 100 200 300 400 m

Karttamerkinnät:

-  Suojelualue, liikkumisrajoitus moottoriajoneuvoilla 15.12.-30.4.
-  Liikkumisrajoitus: kaikki liikkuminen 15.12.-30.4.

Tämä kartta liittyy Etelä-Savon ympäristökeskuksen tänään antamaan päätökseen Dnro ESA2008L649-251 Mikkelissä 10.11.2009

Peruskarttalehdet:
421204, 421201, 421106, 421103
Koordinaatisto: YKJ
Nurkkakoordinaatit:
Etelä-Savon ympäristökeskus/PR/6.11.2009

