

Nestorin suojelualue saimaannorpan turvaksi

Etelä-Savon ympäristökeskus on perustanut 10.11.2009 Nestorisäätien hakemuksesta yksityisen luonnonsuojelualueen Savonlinnan Joutenvedelle Haponlahden kanavan pohjoispuolelle. Poikkeuksellista on, että suojelualue on muutamia pieniä luotoja lukuun ottamatta kokonaan vettä. Suojelualueen pinta-ala on noin 182 hehtaaria.

Alueen rauhoitusmääräyksiin sisältyy mm. liikkumisrajoituksia, joiden mukaan on kiellettyä

- maihinnousu luodoille 15.12. – 15.7.
- liikkuminen moottorikäyttöisillä ajoneuvoilla 5.12. – 30.4.
- kaikenlainen muu liikkuminen 50 metriä lähempänä luotoja ja Vääräsaaren luoteiskärkeä 15.12. – 30.4.

Kalastaminen on mahdollista ainoastaan mato-ongella, pilkillä ja läänikohtaisella vieheluvalla. Lisäksi vedenomistajan luvalla voidaan käyttää katiskoja, mikäli niissä on norppien pääsyn estävä rakenne.

Päätös ei rajoita vesialueeseen sisään jäävien kiinteistönomistajien ympärivuotista liikkumista kiinteistöilleen myös moottorikäyttöisillä kulkuneuvoilla eikä kiinteistöjen tarvitsemien laiturien ja venepojujen rakentamista. Myös väyläliikenne on sallittua ympäri vuoden.



ASIA Luonnonsuojelualueen perustaminen (luonnonsuojelulaki 24.1§)

LUONNONSUOJELUALUEEN NIMI JA TUNNUS

Nimi: Nestorin suojelualue
Suojelualuetunnus: YSA 205125

KOHDE

Kunta: Savonlinna (740)
Kylä: Kallistahti (513)
Kiinteistö: Nestori 21:21
Pinta-ala: noin 181,7 ha (sis. maa-alueita n. 0,2 ha)
Omistaja: Nestorisäätiö
(lainhuuto 28.8.2008 / 996)
Suojelukohde: Natura 2000 –verkosto, kohde Joutenvesi-Pyyvesi (FI0500031)

Alue on merkitty päätöksen liitteenä olevalle kartalle.

ALUEKUVAUS

Alue sijaitsee Joutenveden länsiosassa Haponlahden kanavan tuntumassa ja kuuluu Joutenvesi-Pyyvesi –Natura 2000 –alueeseen. Lisäksi sen länsiosa sisältyy Heinäveden reitin maisema-alueeseen, joka on Maisema-aluejärjestelmän mietinnössä (Ympäristöministeriö, työryhmän mietintö 66/1992) luokiteltu valtakunnallisesti arvokkaaksi. Alue on tärkeää saimaannorpan pesimäaluetta. Lisäksi luodoilla on merkitystä järvilinnuston pesimäpaikkoina. Suurin osa luonnonsuojelualueesta on vettä, maa-alueina siihen sisältyy vain pieniä luotoja.

LAUSUNNOT

Luonnonsuojelualueen perustamisesta ja suunnitelluista rauhoitusmääräyksistä on pyydetty lausuntoa 8.4.2009 lähetetyllä kirjeellä Savonlinnan kaupungilta, Etelä-Savon TE-keskukselta, Merenkululaitokselta sekä Vääräsaaren, Halmesaaren ja Tölkki-saaren omistajilta. Lisäksi asiasta on tiedotettu myös paikallisessa sanomalehdessä, Itä-Savossa 14.4.2009 julkaistulla kuulutuksella.

Savonlinnan kaupunki vastustaa luonnonsuojelualueen perustamista mm. siksi, että se vaikeuttaa osayleiskaavaan merkittyjen rantarakennuspaikkojen rakentamista ja käyttöä alueen sisällä. Lisäksi se pitää luonnonsuojelualueen perustamista mahdottomana alueen läpi kulkevien syväväylien vuoksi.

TE-keskus ja **Merenkululaitoksen Järvi-Suomen yksikkö** toteavat lausunnoissaan, ettei niillä ole huomautettavaa asiasta.

Metsäsepät-yhtymän nimissä lähettämässään lausunnossa Jouko Rautio ehdottaa tehtäväksi muutoksia rauhoitusmääräyksiin Vääräsaaren osalta. Ehdotetut muutokset koskevat kiinteistöjen käyttöön liittyviä määräyksiä.

Multalan osakaskunta, jonka omistama vesialue rajautuu luonnonsuojelualueen länsiosaan, pitää mm. rauhoitusmääräyksiin sisältyviä kalastus- ja liikkumisrajoituksia sekä mairinnousukieltoja ylimitoitettuina. Lisäksi Multalan osakaskunnan puheenjohtajan **Tapio Holopaisen** mielestä asiasta tulisi pyytää lausuntoja useammalta taholta ja järjestää tiedotustilaisuus lähialueen asukkaille.

YMPÄRISTÖKESKUKSEN PÄÄTÖS

Etelä-Savon ympäristökeskus määrää edellä yksilöidyn ja liitekarttaan merkityn alueen luonnonsuojelulain nojalla rauhoitetuksi luonnonsuojelualueeksi. Alueella ovat voimassa seuraavat rauhoitusmääräykset:

I Yleiset rajoitukset

Alueella on kielletty:

- rakennelmien ja laitteiden rakentaminen
- maa- ja kallioperän vahingoittaminen
- mairinnousu luodoille 15.12.-15.7.
- liikkuminen moottorikäyttöisillä ajoneuvoilla 15.12.-30.4.
- kaikenlainen muu liikkuminen 50 metriä lähempänä luotoja sekä Vääräsaaren luoteiskärkeä 15.12.-30.4. (kyseiset rajoitusalueet on merkitty liitekarttaan tummanvihreällä rasterilla)
- tulenteko, telttailu ja muu leiriytyminen
- eläinten vahingoittaminen ja häiritseminen
- kalastaminen verkoilla, rysillä, katiskoilla ja kalatäkyisillä koukuilla
- samoin kaikenlainen muu toiminta, joka muuttaa haitallisesti alueen maisemakuvaa tai vaikuttaa epäedullisesti kasvillisuuden ja eläimistön säilymiseen

II Sallitut toimenpiteet

Edellä olevien määräysten estämättä alueella sallitaan:

- kalastaminen mato-ongella, pilkillä ja läänikohtaisella vieheluvalla
- kalastaminen metallirakenteisilla katiskoilla, mikäli niissä on norppien pääsyn estävä rakenne, kuten nielun rajoittimet
- minkkien ja supikoirien metsästäminen alueen omistajan luvalla
- Vääräsaaren, Tölkin ja Halmesaaren kiinteistönomistajien ympärivuotinen liikkuminen kiinteistöilleen myös moottorikäyttöisillä kulkuneuvoilla
- Vääräsaaren, Tölkin ja Halmesaaren kiinteistöjen tarvitsemien laiturien ja venepojujen rakentaminen
- väylien ylläpito ja ympärivuotinen väyläliikenne
- merenkulun turvalaitteiden ylläpito
- yleiskaavassa varattujen uiton toimipaikkojen (LV-alueet) rakentaminen ja käyttö avoveden aikana
- saimaannorppakannan laskentaan ja tutkimustoimintaan sekä suojelualueen valvontaan liittyvä ympärivuotinen liikkuminen

III Poikkeuslupa

Edellä olevista määräyksistä voidaan Etelä-Savon ympäristökeskuksen luvalla poiketa, jos poikkeaminen ei merkittävästi heikennä alueen luontoarvoja tai se on luonnonsuojelualueen hoidon ja käytön kannalta perusteltua.

KORVAUKSET

Kiinteistön omistajalle ei makseta korvausta rauhoitusmääräyksistä aiheutuvista taloudellisista menetyksistä. Omistaja on ilmoittanut, ettei se halua rauhoituksesta korvauksia.

PERUSTELUT

Alueen suojelu on tarpeen luonnon monimuotoisuuden säilyttämiseksi ja erittäin uhanalaisen saimaannorpan suojelemiseksi. Rauhoitusmääräyksiin

sisältyvät liikkumista ja kalastamista koskevat rajoitukset ovat tarpeen nimenaan saimaannorpan suojelemiseksi. Rauhoitusmääräykset sallivat kuitenkin vesialueeseen sisään jäävien kiinteistöjen käytön ja kiinteistönomistajien ympärivuotisen liikkumisen kiinteistöilleen. Myös väyläliikenne on sallittua ympäri vuoden.

SOVELLETUT LAINKOHDAT

Luonnonsuojelulaki 10 § 2 mom., 21 § 2 mom., 24 § ja 68 §..

LUONNONSUOJELUALUEEN MERKITSEMINEN MAASTOON JA KIINTEISTÖREKISTERIIN

Tästä päätöksestä tehdään merkintä kiinteistörekisteriin ja rekisterikarttaan. Luonnonsuojelualue merkitään tarvittaessa maastoon siten kuin siitä on erikseen säädetty.

LISÄTIETOJA

Lisätietoja tästä päätöksestä antaa Arto Ustinov, puh. 0400 763 113

MUUTOKSENHAKU

Tähän päätökseen tyytymätön saa hakea siihen muutosta valittamalla hallinto-oikeuteen. Valitusosoitus on liitteenä.

Osastopäällikkö Pirjo Hiltunen

Biologi Arto Ustinov

LIITTEET

Kartta luonnonsuojelualueeksi perustettavasta alueesta
Valitusosoitus

PÄÄTÖKSEN JAKELU

Saantitodistuksella, suoritemaksutta
Nestorisäätiö
c/o Lassi Karivalo
Metsähallitus luontopalvelut/ohjausyksiköt
PL 94, 01301 VANTAA

TIEDOKSI

Yleistiedoksianto

Virkakirjeenä

Ympäristöministeriö
Savonlinnan kaupunginhallitus
Savonlinnan kaupungin ympäristönsuojelulautakunta
Etelä-Savon TE-keskus, kalatalousyksikkö
Etelä-Savon maanmittaustoimisto
Etelä-Savon maakuntaliitto
Etelä-Savon verotoimisto, Mikkeli
Metsähallitus, Etelä-Suomen luontopalvelut, Mikkeli
Etelä-Savon luonnonsuojelupiiri ry
Maailman Luonnon Säätiö (WWF) Suomen rahasto

Merenkululaitos, Järvi-Suomen väyläyksikkö
Ismo Korhonen
Itäinen kanavatie 2, 53420 Lappeenranta

Metsäsepat-yhtymä
Jouko Rautio
Mäkituvantie 26, 50170 Mikkeli

Minna-Leena Lemmikki Vilppula-Sjöblom
Köydenpunojankatu 8 F 136, 00180 Helsinki

Maija-Kaisa Vilppula
Kaarenkyläntie 162, 06500 Porvoo

Ropo Aukusti kp.
c/o Markku Aukusti Ropo
Jauhoniementie 67, 73100 Lapinlahti

Ruso Kaisu Annikki kp.
c/o Heikki Juhani Ruso
Topeliuksenkatu 15 B 20, 00250 Helsinki

Multalan osakaskunta
Puheenjohtaja Tapio Holopainen
Kirsikkatie 14, 78500 Varkaus

VALITUSOSOITUS

MUUTOKSENHAKU

Valitusviranomainen

Ympäristökeskuksen päätökseen tyytymätön saa hakea siihen muutosta Kuopion hallinto-oikeudelta kirjallisella valituksella.

Valitusaika

Valitus on toimitettava viimeistään 30. päivänä päätöksen tiedoksisaantipäivästä sitä päivää lukuun ottamatta Kuopion hallinto-oikeudelle.

Tiedoksisaantipäivän osoittaa tiedoksianto- tai saantitodistus. Milloin kysymyksessä on sijaistiedoksianto, päätös katsotaan tiedoksisaaduksi, ellei muuta näytetä, kolmantena päivänä tiedoksianto- tai saantitodistuksen osoittamasta päivästä. Milloin päätös on lähetetty postitse saantitodistusta vaatimatta, päätös katsotaan tiedoksisaaduksi seitsemäntenä päivänä päätökseen merkitystä postiinjättöpäivästä. Milloin kyseessä on yleistiedoksianto päätös katsotaan tiedoksisaaduksi 7. päivänä päätöstä koskevan ilmoituksen julkaisemisesta virallisessa lehdessä. Virkakirjeen katsotaan tulleen viranomaisen tietoon saapumispäivänään.

Valituskirjelmä ja sen liitteet

Valituskirjeessä on ilmoitettava

- valittajan nimi, ammatti, postiosoite ja puhelinnumero
- päätös, johon haetaan muutosta
- muutos, joka ympäristökeskuksen päätökseen vaaditaan
- muutosvaatimuksen perustelut.

Valituskirjelmä on valittajan tai valituskirjeen muun laatijan omakätisesti allekirjoitettava. Jos ainoastaan laatija on allekirjoittanut valituskirjeen, siinä on mainittava myös laatijan ammatti, asuinpaikka ja postiosoite.

Valituskirjelmään on liitettävä ympäristökeskuksen päätös alkuperäisenä tai jäljennöksenä sekä tiedoksisaantitodistus tai muu selvitys tiedoksisaannista.

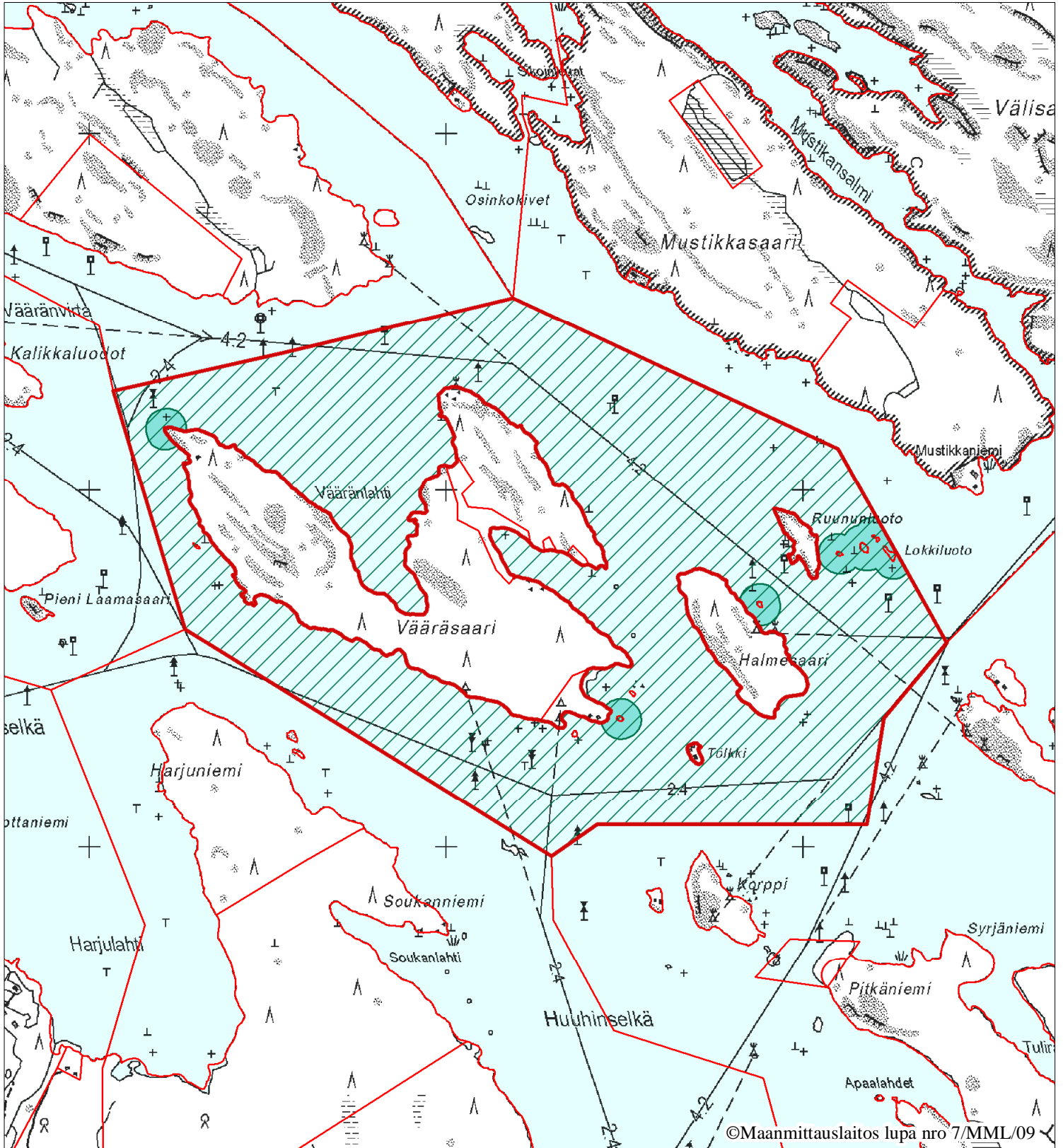
Valituksen toimittaminen

Omalla vastuulla valituskirjeen voi lähettää postitse tai lähetin välityksellä. Postiin valitusasiakirjat on jätettävä niin ajoissa, että ne ehtivät perille valitusajan viimeisenä päivänä ennen viraston aukioloajan päättymistä.

Kuopion hallinto-oikeuden osoitetiedot

Postiosoite: PL 1744, 70101 Kuopio
Käyntiosoite: Puijonkatu 29 A, 2 krs., Kuopio
Puhelinvaihte: 010 364 2500
Faksi: 010 364 2501
Sähköposti : kuopio.hao@oikeus.fi



RAUHOITUSPÄÄTÖSKARTTA YSA205125



Mittakaava 1:15000

0 100 200 300 400 m

Karttamerkinnät:

-  Suojelualue, liikkumisrajoitus moottoriajoneuvoilla 15.12.-30.4.
-  Liikkumisrajoitus: kaikki liikkuminen 15.12.-30.4.

Tämä kartta liittyy Etelä-Savon ympäristökeskuksen tänään antamaan päätökseen Dnro ESA2008L649-251 Mikkelissä 10.11.2009

Peruskarttalehdet:
421204, 421201, 421106, 421103
Koordinaatisto: YKJ
Nurkkakoordinaatit:
Etelä-Savon ympäristökeskus/PR/6.11.2009

